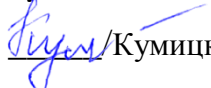


Муниципальное казенное общеобразовательное учреждение
«Иргейская средняя общеобразовательная школа»

«РАССМОТРЕНО»

Руководитель МО


/Кумицкая Н.Б.

« 31 » 08 2018 г.

протокол № 1

«СОГЛАСОВАНО»


Заместитель директора

/Гамбалевская О.М.

« 31 » 08 2018 г.

«УТВЕРЖДАЮ»

Директор

/Суровцева Т.А.

« 31 » 08 2018 г.



РАБОЧАЯ ПРОГРАММА ПЕДАГОГА

Учитель Суровцева Татьяна Анатольевна, первая категория
(Ф.И.О. учителя, квалификационная категория)

Предмет География

Предметная область Обществознание

Класс 11

Срок реализации программы 2018 – 2019 учебный год

Пояснительная записка

Статус документа

Рабочая программа составлена на основе федерального компонента государственного стандарта среднего общего образования на базовом уровне, основной образовательной программы МКОУ «Иргейская СОШ» принятой на заседании педагогического совета от 31.08.15 г. №1, программы для общеобразовательных учреждений в основу, которой легла действующая линия учебников «Полярная звезда», выходящих в издательстве «Просвещение», автор Алексеев А.И..

Рабочая программа по географии призвана сохранить традиции классического учебного предмета и, наряду с этим, полнее раскрыть неиспользованные резервы, главным образом, в структуре содержания и организации обучения.

Структура рабочей программы полностью отражает основные идеи и предметные темы стандарта основного общего образования по географии и, по сути, представляет его развернутый вариант с кратким раскрытием разделов и предметных тем, включая рекомендуемый перечень практических работ.

Информационно-методическая функция позволяет всем участникам образовательного процесса получить представление о целях, содержании, общей стратегии обучения, воспитания и развития учащихся средствами данного учебного предмета.

Организационно-планирующая функция предусматривает выделение этапов обучения, структурирование учебного материала, определение его количественных и качественных характеристик на каждом из этапов, в том числе для содержательного наполнения промежуточной аттестации учащихся.

Рабочая программа содействует сохранению единого образовательного пространства, не сковывая творческой инициативы учителей, предоставляет широкие возможности для реализации различных подходов к построению учебного курса, формированию системы знаний, умений, способов деятельности, развитию и воспитанию школьников.

Структура документа

Рабочая программа включает три раздела: пояснительную записку; основное содержание с распределением учебных часов по разделам курса, содержанием разделов и тем; рекомендуемый перечень практических работ.

В конце рабочей программы приведены требования к уровню подготовки выпускников основной школы.

Общая характеристика учебного предмета

Рабочая программа полностью реализует идеи стандарта, и составлена с учетом новой Концепции географического образования.

Содержание основного общего образования по географии отражает комплексный подход к изучению географической среды в целом и ее пространственной дифференциации в условиях разных территорий и акваторий Земли.

Такой подход позволяет рассматривать природные, экономические и социальные факторы, формирующие и изменяющие окружающую среду, в их равноправном взаимодействии. Это наиболее эффективный путь формирования системы геоэкологических, геоэкономических, социокультурных взглядов, ценностей, отношений учащихся не только на эмоциональном, но и на рациональном уровне.

Таким образом, в основу содержания учебного предмета положено изучение географической среды для жизни и деятельности человека и общества.

Содержание географического образования в основной школе формирует у школьников знания основ географического пространства на местном, региональном и глобальном уровнях, а также умения правильно ориентироваться в пространстве. В этой связи рабочая программа содержит рекомендации к структуре национально-регионального компонента по географии своего края, области, района, региона. Включение этих

рекомендаций в рабочую программу федерального компонента связано с тем, что изучение «малой» Родины, ее географических особенностей, активная и осознанная познавательная, творческая и практическая деятельность учащихся в окружающей среде является необходимым условием изучения географии своей страны в целом.

Педагогический синтез общеземледельческих и страноведческих основ учебного предмета позволяет организовать деятельность учащихся по освоению, изменению и преобразованию окружающей среды на основе идеи разумного, гармонического взаимодействия природы и общества, социальной ответственности каждого человека за сохранение жизни на Земле, в то же время, формирует бережное отношение к природным богатствам, истории и культуре своего Отечества.

Цели. Изучение географии в основной школе направлено на достижение следующих целей:

- **освоение знаний** об основных географических понятиях, географических особенностях природы, населения и хозяйства разных территорий; о своей Родине — России во всем ее разнообразии и целостности; об окружающей среде, путях ее сохранения и рационального использования;

- **овладение умениями** ориентироваться на местности; использовать один из «языков» международного общения — географическую карту, статистические материалы, современные геоинформационные технологии для поиска, интерпретации и демонстрации различных географических данных; применять географические знания для объяснения и оценки разнообразных явлений и процессов;

- **развитие** познавательных интересов, интеллектуальных и творческих способностей в процессе наблюдений за состоянием окружающей среды, решения географических задач, самостоятельного приобретения новых знаний;

- **воспитание** любви к своей местности, своему региону, своей стране, взаимопонимания с другими народами; экологической культуры, позитивного отношения к окружающей среде;

- **формирование способности и готовности** к использованию географических знаний и умений в повседневной жизни, сохранению окружающей среды и социально-ответственному поведению в ней; адаптации к условиям проживания на определенной территории; самостоятельному оцениванию уровня безопасности окружающей среды как сферы жизнедеятельности.

Место предмета в базисном учебном плане

Федеральный базисный учебный план для образовательных учреждений Российской Федерации отводит 68 часов для обязательного изучения учебного предмета «География» на этапе среднего общего образования. В том числе: в X классе — 34 часа, из расчета 1-го учебного часа в неделю; в XI классе — 34 часа, из расчета 1-го учебного часа в неделю.

Общеучебные умения, навыки и способы деятельности

Организуя учебный процесс по географии в средней школе, необходимо обратить особое внимание на общеобразовательное значение предмета. Изучение географии формирует не только определенную систему предметных знаний и целый ряд специальных географических умений, но также комплекс общеучебных умений, необходимых для:

- познания и изучения окружающей среды; выявления причинно-следственных связей;

- сравнения объектов, процессов и явлений; моделирования и проектирования;

- ориентирования на местности, плане, карте; в ресурсах ИНТЕРНЕТ, статистических материалах;

- соблюдения норм поведения в окружающей среде; оценивания своей деятельности с точки зрения нравственных, правовых норм, эстетических ценностей.

Результаты обучения

Результаты изучения курса приведены в разделе «Требования к уровню подготовки выпускников», который полностью соответствует стандарту. Требования направлены на

реализацию деятельностного, практико-ориентированного и личностно-ориентированного подходов; освоение учащимися интеллектуальной и практической деятельности; овладение знаниями и умениями, востребованными в повседневной жизни, позволяющими ориентироваться в окружающем мире, значимыми для сохранения окружающей среды и собственного здоровья.

Рубрика «Знать/понимать» включает требования к учебному материалу, который усваивается и воспроизводится учащимися.

Рубрика «Уметь» включает требования, основанные на более сложных видах деятельности, в том числе: описывать и объяснять; приводить примеры. Кроме того, она содержит умения использовать разнообразные географические источники информации — карту, статистические материалы, геоинформационные системы; пользоваться приборами, а также составлять географическую характеристику разных территорий.

В рубрике «Использовать приобретенные знания и умения в практической деятельности и повседневной жизни» представлены требования, необходимые учащимся непосредственно в окружающей среде, для оценки ее состояния, качества, изменений, возможностей сохранения и улучшения окружающей среды, прежде всего, своей местности.

ОСНОВНОЕ СОДЕРЖАНИЕ **ГЕОГРАФИЯ. СОВРЕМЕННЫЙ МИР 10—11 классы** *(68 ч; на два года обучения)*

Тема 1. Человек и ресурсы Земли (10 ч)

Необходимость знания географии прошлого. Научные методы восстановления прошлого географической среды: описательный, картографический, геохимический, геофизический, генетический. Ойкумена. Начало освоения человеком планеты Земля. Изменение характера связей человечества с природной средой на протяжении его истории. Присваивающее и производящее хозяйство. Сельскохозяйственная революция. Расширение связей «общество — природная среда» в Средневековье. Промышленная революция — качественный скачок в освоении планеты. Появление новых форм взаимодействия человека с окружающей средой. Научно-техническая революция. Современные масштабы освоения планеты. Освоение новых территорий и акваторий. От естественных ландшафтов к культурным. Естественный ландшафт. Антропогенный ландшафт. Поиск гармоничных основ взаимодействия общества и природы. Оптимизация человеческого воздействия на природную среду.

Природные ресурсы. Роль природных ресурсов в жизни общества. Природно-ресурсный потенциал. Классификация природных ресурсов. Ресурсообеспеченность стран мира. Особенности использования различных видов природных ресурсов. Истощение ресурсов. Применение ресурсосберегающих и энергосберегающих технологий в мире и России. Малоотходная технология.

Ископаемые природные ресурсы. Минеральные ресурсы. Месторождения минеральных ресурсов. Горючие ископаемые. Обеспеченность горючими ископаемыми различных стран и регионов.

Рудные и нерудные полезные ископаемые. Обеспеченность ими отдельных стран и регионов. Комплексное освоение ископаемых.

Земельные ресурсы. Земельный фонд мира. Структура земельного фонда. Сельскохозяйственные угодья. Невозможность расширения пахотных площадей планеты. Деградация почв, ее масштабы. Повышение плодородия почв. Рекультивация земель.

Водные ресурсы. Распределение воды в гидросфере. Роль воды в жизни человека. Различия в обеспечении стран и регионов пресной водой. Водопотребление. Мировое водопотребление. Основные потребители воды в мире. Как восполнить недостаток пресных вод. Гидроресурсы. Гидроэнергетический потенциал.

Лесные ресурсы. Роль лесов в поддержании жизни на Земле. Размещение лесных ресурсов по планете. Лесистость. Лесные пояса: северный и южный. Обеспеченность

лесными ресурсами стран и регионов. Лесопользование. Деградация лесного покрова планеты. Обезлесение. Лесовосстановление.

Ресурсы Мирового океана. Роль Океана в жизни человечества. Биологические, минеральные, энергетические ресурсы. Марикультура и аквакультура. Ресурсы континентального шельфа. Железомарганцевые конкреции. Энергия приливов. Проблемы использования ресурсов Мирового океана. Пути их рационального использования.

Другие виды ресурсов. Ресурсы для традиционной и нетрадиционной энергетики. Энергия Солнца, ветра, земных недр. Главные преимущества нетрадиционной энергетики. Агроклиматические ресурсы. Рекреационные ресурсы.

Что такое природопользование. Виды природопользования. Особо охраняемые природные территории. Экологическая политика. Устойчивое развитие. Связь природопользования и устойчивого развития общества.

Практикум. 1. Выявление изменения характера связей человека с окружающей природной средой на протяжении истории. 2. Определение ресурсообеспеченности стран (страны по выбору). 3. Подбор информации о направлениях рационального использования природных ресурсов из материалов периодической печати, Интернета.

Тема 2. География населения (5 ч)

Демографическая история человечества. Динамика численности населения. Демографический взрыв: его причины и последствия. Темпы роста населения в отдельных регионах. Теория демографического перехода. Фазы демографического перехода. Воспроизводство населения. Типы воспроизводства населения. Демографическая политика. Мероприятия демографической политики.

Этническая и языковая мозаика. Этнический состав населения. Однонациональные, двунациональные, многонациональные государства. Языковой состав. Наиболее крупные народы и языковые семьи мира. Языковая группа.

Возрастной и половой состав населения мира. Возрастная структура населения. Половозрастная пирамида. Качество населения крупнейших стран и регионов. Показатели качества населения. Занятость населения. Экономически активное население. Отраслевой состав занятых.

Проблема безработицы и ее географические особенности. Рынок труда.

Размещение населения по территории Земли. Плотность населения. Средняя плотность населения Земли. Причины неравномерности размещения населения на территории Земли. Города — главная форма расселения людей. Крупнейшие города мира. Урбанизация. Агломерация. Мегалополис. Крупнейшие агломерации и мегалополисы Земли. Классификация городов. Сельское население. Сельское расселение. Типы сельских поселений. Ключевые формы расселений.

Миграции населения. Виды миграций. Причины миграций. Значение миграций населения. География международных миграций. Эмиграция и иммиграция. Маятниковая миграция. Утечка умов. Утечка талантов.

Практикум. 1. Анализ и сравнение половозрастных пирамид развитой и развивающейся стран. 2. Сравнение показателей качества населения отдельных стран, взятых из различных источников информации. 3. Обозначение на контурной карте крупнейших агломераций и мегалополисов мира.

Тема 3. География культуры и цивилизаций (4 ч)

Содержание понятия «география культуры». «Модификация» мировой культуры по этническим и религиозным признакам. Культура :— путь решения многих проблем человечества. Цивилизация — культурная общность наивысшего типа. Традиционные и техногенные цивилизации. Осевые линии распространения цивилизации. Современные цивилизации. Охрана Всемирного культурного и природного наследия. Конвенция ЮНЕСКО.

География религий. Взаимосвязь культуры и религии. Религия — важный элемент духовности и культуры человечества. Религиозный состав населения. Мировые, нацио-

нальные религии. Местные традиционные верования. Уважение к чувствам верующих людей.

Цивилизации Востока. Китайско-конфуцианская цивилизация, ее характерные черты. Культурно-историческое наследие китайско-конфуцианской цивилизации. Индуистская цивилизация; ядро цивилизации — бассейн Инда и Ганга. Вклад индуистской цивилизации в мировую культуру. Японская цивилизация: специфика, культурные ценности. Исламская цивилизация, ее географические контуры, культурные традиции и наследие. Исламские субкультуры. Негро-африканская цивилизация: специфика, культурные ценности.

Цивилизации Запада: западноевропейская, латиноамериканская, православная. Особенности историко-географического распространения, сравнительная молодость, культурное наследие. Понятие о европоцентризме. Россия — мост между западным и восточным миром. Равноценность национальных культур и цивилизаций.

Практикум. Описание одного из памятников Всемирного культурного наследия (по выбору).

Тема 4. Политическая карта мира (5 ч)

Понятие «политическая карта мира». Периоды формирования политической карты мира. Современная политическая карта мира. Количественные и качественные сдвиги на карте мира. Многообразие стран на политической карте мира.

Государство — главный объект политической карты. Территория и границы государства. Формы правления. Государственный строй. Формы государственного устройства. Типы государств. Главные критерии типологии. Основные типы стран на политической карте мира.

Политическая география и геополитика. Политическая организация мира. ООН — массовая и авторитетная международная организация. Россия в зеркале геополитики.

Практикум. Составление классификационной таблицы «Крупнейшие страны мира по формам правления».

Тема 5. География мировой экономики (10 ч)

Мировая экономика как система взаимосвязанных национальных хозяйств. Секторы мировой экономики: первичный, вторичный, третичный, четвертичный. Деление стран на страны аграрные, индустриальные, постиндустриальные. Отраслевая структура экономики. Территориальная структура экономики. Глобализация мировой экономики. Место России в мировой экономике.

Основное содержание научно-технической революции (НТР) на современном этапе.

Международное разделение труда — высшая форма географического разделения труда. Международная специализация государств и роль в этом географических факторов. Факторы, определяющие размещение экономики, изменение их роли в условиях НТР: технико-экономические, организационно-экономические, специфические условия, тяготение производств к научным базам и высококвалифицированным трудовым ресурсам, экологические, природные и социальные факторы.

Промышленность мира. Горнодобывающая промышленность. Электроэнергетика. Топливо-энергетический

баланс мира. Нефтяная, газовая и угольная промышленность. Страны ОПЕК — основные экспортеры нефти.

Обрабатывающая промышленность. Металлургия, машиностроение, химическая промышленность, другие отрасли обрабатывающей промышленности: структура, особенности развития и размещения. Новейшие отрасли. Основные промышленные очаги и центры мира. Проблемы и перспективы развития промышленности.

Сельское хозяйство, его роль в Мировой экономике. Внутриотраслевой состав. Межотраслевые связи. Потребительское сельское хозяйство. Аграрные отношения в странах разного типа. Земледелие. Структура земледелия. «Зеленая революция». Животноводство. Интенсивный и экстенсивный характер развития животноводства. Главные сельскохозяйственные районы мира.

Транспорт и сфера услуг. Их роль в развитии и размещении мировой экономики. Транспорт и НТР. Мировая транспортная система. Основные показатели развития мирового транспорта. Основные виды транспорта: сухопутный, морской, воздушный.

Сфера услуг — совокупность отраслей, направленных на удовлетворение определенных потребностей человека. Структура сферы услуг: общехозяйственные (торговля, транспорт, прокат и др.), личные (туризм, гостиничное дело, общественное питание и др.), деловые, социальные.

Мировые экономические связи, формы мирохозяйственных связей. Экономическая интеграция. Интеграционные союзы мира. Экономическая интеграция и Россия.

Практикум. 1. Характеристика отрасли промышленности мира (по выбору) по плану. 2. Обозначение на контурной карте мировых центров производства важнейших отраслей продукции промышленности (по выбору). 3. Подготовка сообщения «Развитие промышленности и экологические проблемы». 4. Проложение по контурной карте маршрута международного туризма (по выбору).

Тема 6. Регионы и страны (28 ч)

Регион и региональная география. Культурно-исторические регионы мира. Принцип построения культурно-исторических регионов. Национальное богатство. Уровень экономического развития. Уровень социального развития. Центры экономической мощи и «полюсы» бедности.

Англоязычная Америка

Соединенные Штаты Америки. Территория. Географическое положение. Природные условия и ресурсы. Государственный строй. Особенности населения. Роль иммиграции в формировании американской нации. «Плавильный котел» и «лоскутное одеяло».

Экономика США — «витрина» рыночной экономики. Ведущее место в мировой экономике. Природные предпосылки для развития промышленности. Основные отрасли промышленности и их география. Промышленные пояса и главные промышленные районы. Главные отрасли сельского хозяйства. Сельскохозяйственные пояса и их специализация. Транспортная система США. Внешнеэкономические связи. Внутренние различия: Северо-Восток, Средний Запад, Юг, Запад.

Канада. Особенности территории. Государственный строй. Природа. Природные ресурсы. Чем Канада напоминает Россию. Население. Коренное население. Национальные проблемы Канады. Особенности развития экономики. Значение транспорта. Высокоразвитые регионы. Регионы нового освоения. Малоосвоенные территории.

Латинская Америка. Географическое положение. Панамский канал и его значение. Политическая карта региона. Природные условия и ресурсы: богатство и разнообразие. Проблемы, связанные с использованием природных ресурсов. Угроза обезлесения. Население: этнический состав, темпы роста. Контрасты в размещении населения, их причина. Темпы и уровень урбанизации. Экономика: современные экономические преобразования, структура экономики, отрасли ее специализации. Регион — крупнейший экспортер сырьевых товаров. Сельское хозяйство: значение «зеленой революции», главные сельскохозяйственные районы и их специализация. Особенности транспортной сети. Панамериканское шоссе, Трансамазонская магистраль. Регионы Латинской Америки: Карибский, Атлантический, регион Андских стран. Особенности их развития.

Западная Европа. Географическое положение и состав региона. Традиционные субрегионы Западной Европы. Политическая карта. Государственный строй. Природные условия и ресурсы. Население: демографическая ситуация и проблемы воспроизводства. Особенности урбанизации. Крупнейшие городские агломерации. Традиции культуры. Западная Европа — старейший центр мирового хозяйства, второй центр экономической мощи в мире. Экономика: промышленность, ее главные отрасли и их география, крупнейшие промышленные центры. Высокоэффективное сельское хозяйство. Транспорт. Мировые центры туризма.

Германия. Географическое положение. Природные условия и ресурсы. Государственный строй, федеративное устройство. Особенности населения. Крупнейшая по численности населения страна Западной Европы. Высокий уровень урбанизации. Германия — страна постиндустриальной экономики, экономически самая мощная страна Европы. Отрасли международной специализации. Внутренние различия.

Великобритания. Географическое положение: влияние островного положения на развитие страны. Природные условия и ресурсы. Государственный строй. Население. Культурные традиции. Особенности развития экономики. Отрасли специализации. Продуктивное сельское хозяйство. Внутренние различия.

Франция. Географическое положение. Территория. Природные условия и ресурсы. Государственный строй. Население. Экономика Франции. Отрасли специализации. Крупнейшие промышленные центры. Агропромышленный комплекс. Транспортная сеть. Франция — мировой центр туризма. Внутренние различия. Парижская агломерация.

Италия. Географическое положение. Территория. Государственный строй. Население. Особенности экономики. Отрасли промышленности. Агроклиматические и рекреационные ресурсы. Сельское хозяйство. Транспорт. Мировой центр туризма. Внутренние различия: индустриальный Север и аграрный Юг.

Центрально-Восточная Европа. Состав региона. Природные условия и ресурсы. Особенности населения региона. Экономика. Формирование рыночных отношений. Специализация экономики. Внутренние различия.

Постсоветский регион (без России и стран Балтии). Географическое положение. Состав региона. Природные условия и ресурсы. Образование Содружества Независимых Государств (СНГ). Другие межгосударственные объединения. Население. Экономика. Развитие рыночных отношений. Особенности и проблемы развития промышленности, сельского хозяйства.

Зарубежная Азия (без Центральноазиатского региона). Географическое положение. Состав региона. Природное своеобразие и ресурсы. Население. Этническое разнообразие, урбанизация. Родина мировых религий. Особенности культуры. Особенности развития экономики. Новые индустриальные страны. Охрана окружающей среды и экологические проблемы.

Китайская Народная Республика. Географическое положение. Территория. Разнообразие природных условий и ресурсов. Государственный строй/Крупнейшее по численности населения государство мира. Демографическая политика. Стремительное развитие экономики. Экономические реформы. Отрасли специализации промышленности. Крупнейшие промышленные центры. Сельское хозяйство. Внутренние различия.

Япония. Особенности географического положения. Территория. Природные условия и ресурсы. Государственный строй. Однонациональная страна. Высокоурбанизированная страна мира. Крупнейшие мегалополисы. Японское «экономическое чудо». Особенности развития экономики. Отрасли промышленности, крупнейшие промышленные центры. Сельское хозяйство. Транспорт. Внутренние различия.

Юго-Восточная Азия. Географическое положение. Состав региона. Природные условия и ресурсы. Население. Особенности развития экономики. Новые индустриальные страны. Отрасли промышленности и сельского хозяйства.

Южная Азия. Формирование политической карты региона. Географическое положение. Природные условия и ресурсы. Население. Пестрота этнического и религиозного состава — почва для сепаратизма и экстремизма. Стремительный неконтролируемый рост населения — главная демографическая проблема региона. Резкие контрасты в размещении населения. Уровень экономического развития. Доминирующая роль сельского хозяйства. Проблемы развития промышленности. Внутренние различия. Индия — наиболее развитая страна региона.

Юго-Западная Азия и Северная Африка. Состав региона. Исламская цивилизация — общий связующий элемент, позволяющий объединить государства этих территорий в один регион. Особенности географического положения. Природные условия и ресурсы. Население. Демографическая ситуация. Урбанизация. Особенности развития экономики. Мощная нефтедобывающая промышленность. Другие отрасли промышленности и сельское хозяйство. Национальные ремесла. Транспорт. Регион — мировой центр туризма. Внутренние различия.

Тропическая Африка и ЮАР. Состав региона. Географическое положение. Природные условия и ресурсы. Население: этническая пестрота, высокая рождаемость. Тропическая Африка — регион с самым низким качеством жизни населения. Преобладающие религии. Тропическая Африка — экологически наиболее отсталый регион мира. Отрасли сельского хозяйства и промышленности. ЮАР — единственное экономически развитое государство Африки.

Австралия и Океания. Особенности географического положения. Состав региона. Природные условия и ресурсы Австралии. Население, особенности его размещения. Крупные города. Особенности развития экономики. Ключевые отрасли промышленности и сельского хозяйства. Транспорт. Внутренние различия.

Океания: обособленный мир островов — Меланезии, Полинезии, Микронезии. Государственное устройство стран региона. Население. Экономика: сельское хозяйство — главная сфера деятельности населения. Внутренние различия Океании. Международные экономические связи. Охрана окружающей среды и экологические проблемы.

Практикум. 1. Оценка природных условий и ресурсов одной из стран для жизни и хозяйственной деятельности человека. 2. Экономико-географическая характеристика одной из стран (по выбору). 3. Сравнительная характеристика двух стран (по выбору).

Тема 7. Глобальные проблемы человечества (6 ч)

Понятие о глобальных проблемах человечества. Классификация глобальных проблем. Глобалистика. Роль географии в изучении глобальных проблем. Геоглобалистика. Взаимосвязь глобальных проблем. Проблема отсталости стран. Причины отсталости стран. Продовольственная проблема: голод, недоедание, неполноценное питание. Проблема здоровья, и долголетия. Энергетическая и сырьевая проблемы, пути их решения. Экологические проблемы — кризис взаимоотношения общества и природы. Пути решения экологических проблем. Экологическая культура общества — одно из условий решения экологических проблем. Экологические проблемы и устойчивое развитие общества.

Практикум. 1. На примере одной из глобальных проблем человечества раскрыть ее причины, сущность, предложить пути решения. 2. На основе различных источников информации показать общие и специфические проявления одной из глобальных проблем человечества

Требования к уровню подготовки учащихся

В результате изучения курса «География. Современный мир» ученик должен:

1) знать /понимать:

- этапы освоения Земли человеком, изменение характера связей человека с природой;
- важнейшие природные ресурсы мира и особенности их использования;
- необходимость оптимизации человеческого воздействия на природную среду;
- особенности научно-технической революции;
- понятие «природопользование», виды природопользования;
- идеи устойчивого развития общества;
- особенности динамики численности населения, воспроизводство населения и его типы, направления демографической политики в различных странах мира;
- этнический состав населения, крупные языковые семьи мира и ареалы их распространения, половозрастную структуру населения;

- занятость населения, особенности размещения населения по территории Земли; районы с наиболее высокой и самой низкой плотностью населения;
- крупнейшие города и агломерации мира;
- причины и виды миграций;
- культурно-исторические центры мира, ареалы распространения мировых религий, крупнейшие цивилизации мира и их особенности;
- этапы формирования политической карты мира, формы правления, государственный строй, типологию стран на политической карте мира;
- секторы экономики, основные отрасли мирового хозяйства, технико-экономические и организационно-экономические факторы размещения производительных сил в эпоху НТР; особенности глобализации мировой экономики, место России в мировой экономике;
- понятие «международное разделение труда», формы мирохозяйственных связей, роль экономической интеграции;
- крупнейшие по площади страны мира и их столицы, географическое положение, основные природные ресурсы, население, особенности развития и размещения отраслей экономики;
- географическую номенклатуру, указанную в учебнике;

2) *уметь:*

- анализировать статистические материалы и данные средств массовой информации;
- определять ресурсообеспеченность стран отдельными видами ресурсов, рациональность и нерациональность использования ресурсов;
- определять страны, являющиеся крупнейшими экспортёрами и импортёрами важнейших видов промышленной и сельскохозяйственной продукции;
- определять демографические особенности и размещение населения, направления современных миграций населения;
- определять общие черты и различие в воспроизводстве и составе населения различных регионов мира;
- характеризовать особенности размещения отраслей промышленности и сельского хозяйства;
- определять факторы размещения ведущих отраслей промышленности;
- составлять экономико-географическую характеристику отдельных стран и сравнительную географическую характеристику двух стран;
- уметь осуществлять прогноз основных направлений антропогенного воздействия на природную среду в современном мире;
- выявлять взаимосвязи глобальных проблем человечества;
- устанавливать причинно-следственные связи для объяснения географических явлений и процессов;
- составлять развернутый план доклада, сообщения;
- составлять картосхемы связей географических процессов и явлений;
- строить диаграммы, таблицы, графики на основе статистических данных и делать на их основе выводы;
- составлять и презентовать реферат;
- участвовать в обсуждении проблемных вопросов, включиться в дискуссию;
- работать с различными видами текста, содержащими географическую информацию (художественный, научно-популярный, учебный, газетный);

3) *оценивать:*

- обеспеченность отдельных регионов и стран природными и трудовыми ресурсами;
- рекреационные ресурсы мира;
- современное геополитическое положение стран и регионов;

- положение России в современном мире;
- влияние человеческой деятельности на окружающую среду;
- экологические ситуации в отдельных странах и регионах;
- тенденции и пути развития современного мира.

ТРЕБОВАНИЯ К УРОВНЮ ПОДГОТОВКИ

В результате изучения географии на базовом уровне ученик должен знать/понимать

- основные географические понятия и термины; традиционные и новые методы географических исследований;
- особенности размещения основных видов природных ресурсов, их главные месторождения и территориальные сочетания; численность и динамику населения мира, отдельных регионов и стран, их этногеографическую специфику; различия в уровне и качестве жизни населения, основные направления миграций; проблемы современной урбанизации;
- географические аспекты отраслевой и территориальной структуры мирового хозяйства, размещения его основных отраслей; географическую специфику отдельных стран и регионов, их различия по уровню социально-экономического развития, специализации в системе международного географического разделения труда; географические аспекты глобальных проблем человечества;
- особенности современного геополитического и геоэкономического положения России, ее роль в международном географическом разделении труда;

уметь

- ***определять и сравнивать*** по разным источникам информации географические тенденции развития природных, социально-экономических и геоэкологических объектов, процессов и явлений;
 - ***оценивать и объяснять*** ресурсообеспеченность отдельных стран и регионов мира, их демографическую ситуацию, уровни урбанизации и территориальной концентрации населения и производства, степень природных, антропогенных и техногенных изменений отдельных территорий;
 - ***применять*** разнообразные источники географической информации для проведения наблюдений за природными, социально-экономическими и геоэкологическими объектами, процессами и явлениями, их изменениями под влиянием разнообразных факторов;
 - ***составлять*** комплексную географическую характеристику регионов и стран мира; таблицы, картосхемы, диаграммы, простейшие карты, модели, отражающие географические закономерности различных явлений и процессов, их территориальные взаимодействия;
 - ***сопоставлять*** географические карты различной тематики;
- использовать приобретенные знания и умения в практической деятельности и повседневной жизни для:**
- выявления и объяснения географических аспектов различных текущих событий и ситуаций;
 - нахождения и применения географической информации, включая карты, статистические материалы, геоинформационные системы и ресурсы Интернета; правильной оценки важнейших социально-экономических событий международной жизни, геополитической и геоэкономической ситуации в России, других странах и регионах мира, тенденций их возможного развития;
 - понимания географической специфики крупных регионов и стран мира в условиях глобализации, стремительного развития международного туризма и отдыха, деловых и образовательных программ, различных видов человеческого общения

Перечень оборудования, технических средств обучения/специального обучения/

№ п/п	Наименование	Количество
1	Линейка визирная	1 шт.
2	Компас	4 шт.
3	Глобус «Модель Земли»	3 шт.
6	Гербарий для курса географии средней школы	1 шт.
7	Коллекция горных пород и минералов	4 шт.
8	Коллекция полезных ископаемых для курса географии	4 шт.
9	Коллекция «Минералы и горные породы»	2 шт.
10	Проектор	1 шт.
11	Интерактивная доска	1 шт.
12	Аудиторная доска для письма с магнитной поверхностью	1 шт.
13	Портативный компьютер педагога	1 шт.
14	Комплект географических карт	

Учебно-методическое обеспечение и литература

№	Наименование методической литературы
1.	Программы. Учебники
	А.И. Алексеев, Программа география 6-11 классы. 2010 г.
	Гладкий Ю.Н. География 10 -11 класс. – М.: Просвещение, 2012
2.	Справочники
	М.О. Полякова, Пособие для подготовки к ЕГЭ, 2010 г.
	Н.Н. Петрова, География. ЕГЭ (Репетитор). 2009 г.
	Т.Л. Смоктунович. Тематические тесты для подготовки к ЕГЭ. 2009 г.
	В.В. Климанов. География в таблицах 6-10 класс, 2002 г.
	В.П. Максаковский. Новое в мире. Цифры и факты. 2004 г.
	Большая энциклопедия. География, 2002 г.
3.	Методические пособия
	О.И. Ануфриева, Экономическая и социальная география мира. Поурочные планы I и II части, 10 класс. 2004 г.
	Ю.Н.Гладкий, География «конструктор» текущего контроля 10-11 класс, 2009г.
	Ю.Н.Гладкий, География мой тренажёр 10-11 класс, 2012г.
	И. Ю. Гладкий, Глобальная география. Методическое пособие, 11 класс. 2002 г.
	Е.В. Ким, Поурочное тематическое планирование. Изучение географии по учебникам федерального перечня. 2008 г.
	В.В. Абатурова, Профильное обучение географии. 2008 г.
	Н.В. Болотникова. Уроки с использованием блочно-модульной технологии. 2003
	В.Л. Лиознер. География. Тесты 10 класс, 2002 г.
	А.Э. Фромберг. Практические и проверочные работы по географии 10 класс, 2003
	О.В. Крылова. Практические работы по географии, 2004 г.
	Н.Н. Некляева, Олимпиадный марафон, 10ласс. 2004 г.
	О. А. Клеманова, Школьные олимпиады, 6-11 класс. 2004 г.
	Новые государственные стандарты школьного образования. 2004 г.
4.	Информационные ресурсы
	Экономическая и социальная география мира. - М.: 1С, 2005
	Большая детская энциклопедия. - М.: Новый Диск, 2004
	3D – Атлас Земли. - М.: Новый Диск, 2005
	Энциклопедия. Кругосвет. - М.: Новый Диск, 2005

Календарно-тематическое планирование

уроков географии в 11 классе

Программа Алексеев А.А., Николина В.В. География. Современный мир, М.: Просвещение, 2009

Учебник Гладкий Ю.Н., Николина В.В. география 10-11 кл., М.: Просвещение, 2014

№ п/п	Дата	Раздел	Тема	Урок	Кол. часов
I четверть – 9 часов					
1		Раздел VI. Регионы и страны	Как поделить земное пространство	Как поделить земное пространство	1
2			Центры экономической мощи и «плюсы» бедности	Центры экономической мощи и «плюсы» бедности	1
3			Соединенные штаты Америки	Соединенные штаты Америки. Географическое положение. Население	1
4				Экономика и внутренние различия США	1
5			Канада	Канада	1
6			Латинская Америка	Латинская Америка. Географическое положение. Население	1
7				Экономика Латинской Америки	1
8				Регионы Латинской Америки	1
9			Западная Европа	Западная Европа	1
II четверть – 7 часов					
10		Раздел VI. Регионы и страны	Западная Европа	Германия	1
11				Великобритания	1
12				Франция	1
13				Италия	1
14			Центрально-Восточная Европа	Центрально-Восточная Европа	1
15			Постсоветский регион	Постсоветский регион	1
16				Страны Закавказья	1
III четверть – 10 часов					
17		Раздел VI. Регионы и страны	Зарубежная Азия	Зарубежная Азия	1
18				Китайская Народная Республика. Природные условия и ресурсы	1
19				Экономика и внутренние различия Китая	1
20				Япония. Географическое положение. Население	1
21				Экономика и внутренние различия Японии	1
22				Юго-Восточная Азия	1
23				Южная Азия	1

24			Юго-Западная Азия и Северная Африка	Юго-Западная Азия и Северная Африка	1
25			Тропическая Африка и ЮАР	Тропическая Африка и ЮАР	1
26			Австралия	Австралия	1
IV четверть – 8 часов					
27		Раздел VI. Регионы и страны	Океания	Океания	1
28			Регионы и страны	Обобщающий урок по теме: «Регионы и страны»	1
29		Раздел VII. Глобальные проблемы человечества	Глобальные проблемы	Глобальные проблемы	1
30				Отсталость, голод, болезни	1
31				Проблема здоровья и долголетия	1
32				Энергетическая и сырьевая проблемы	1
33				Экологическая проблема	1
34				Обобщающий урок по теме: «Глобальные проблемы человечества»	1

Контроль знаний

Виды контроля	I	II	III	IV	Год
Географическая исследовательская практика	1	2	3	2	8
Практические работы	3	3	4	1	11
Контрольное тестирование	1	1	2	2	6